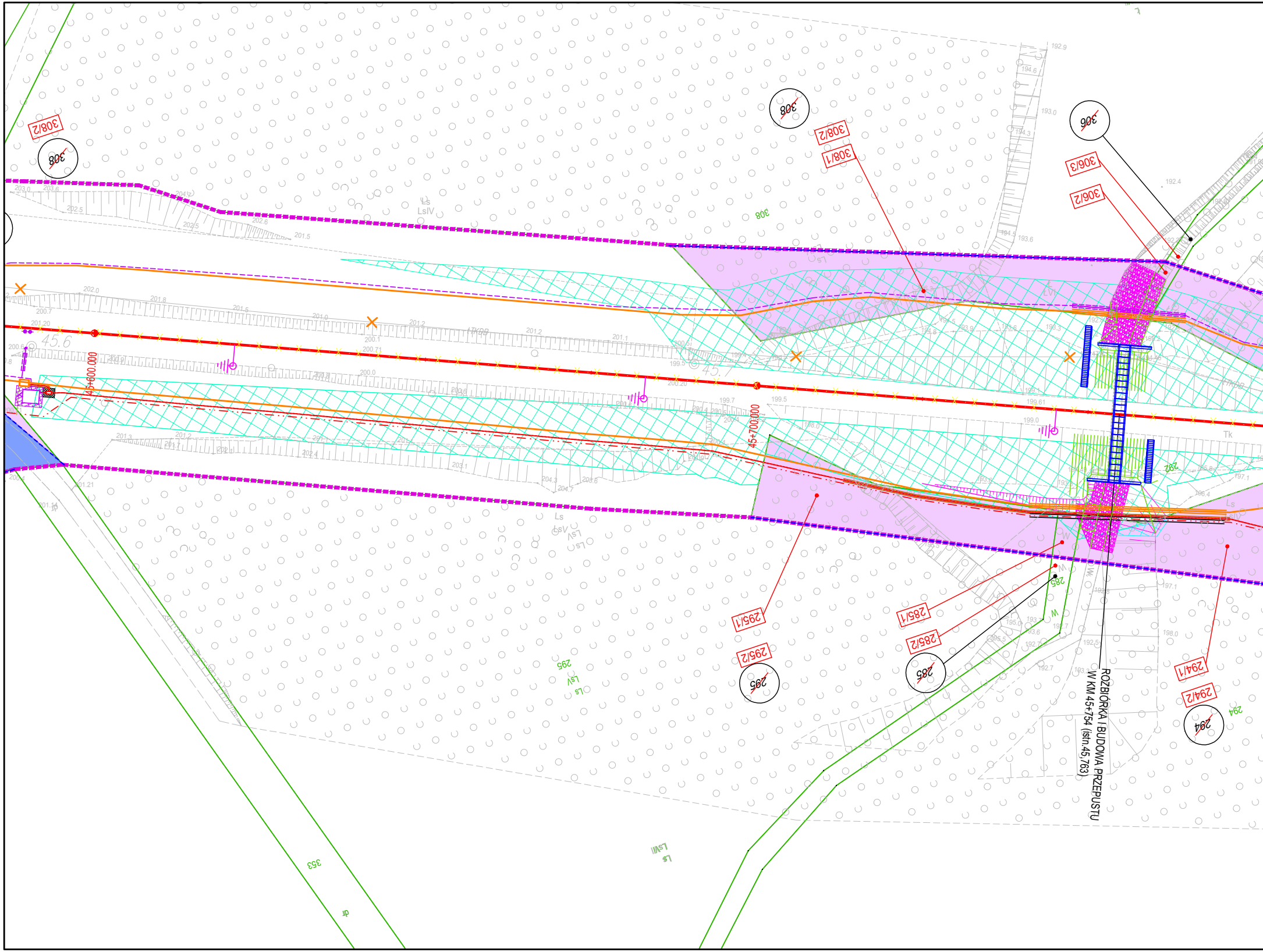
ROZBIÓRKA I BUDOWA PRZEPUSTU
W KM 45+754 (istn.45,763)
45+600.000
45+700.000
45.6
45.7
308
308/2
308/1
306
306/3
306/2
295
295/1
295/2
285
285/1
285/2
294
294/1
294/2
292
353
Ls
LsIV
LsV
LsVI
W
Tk
dr

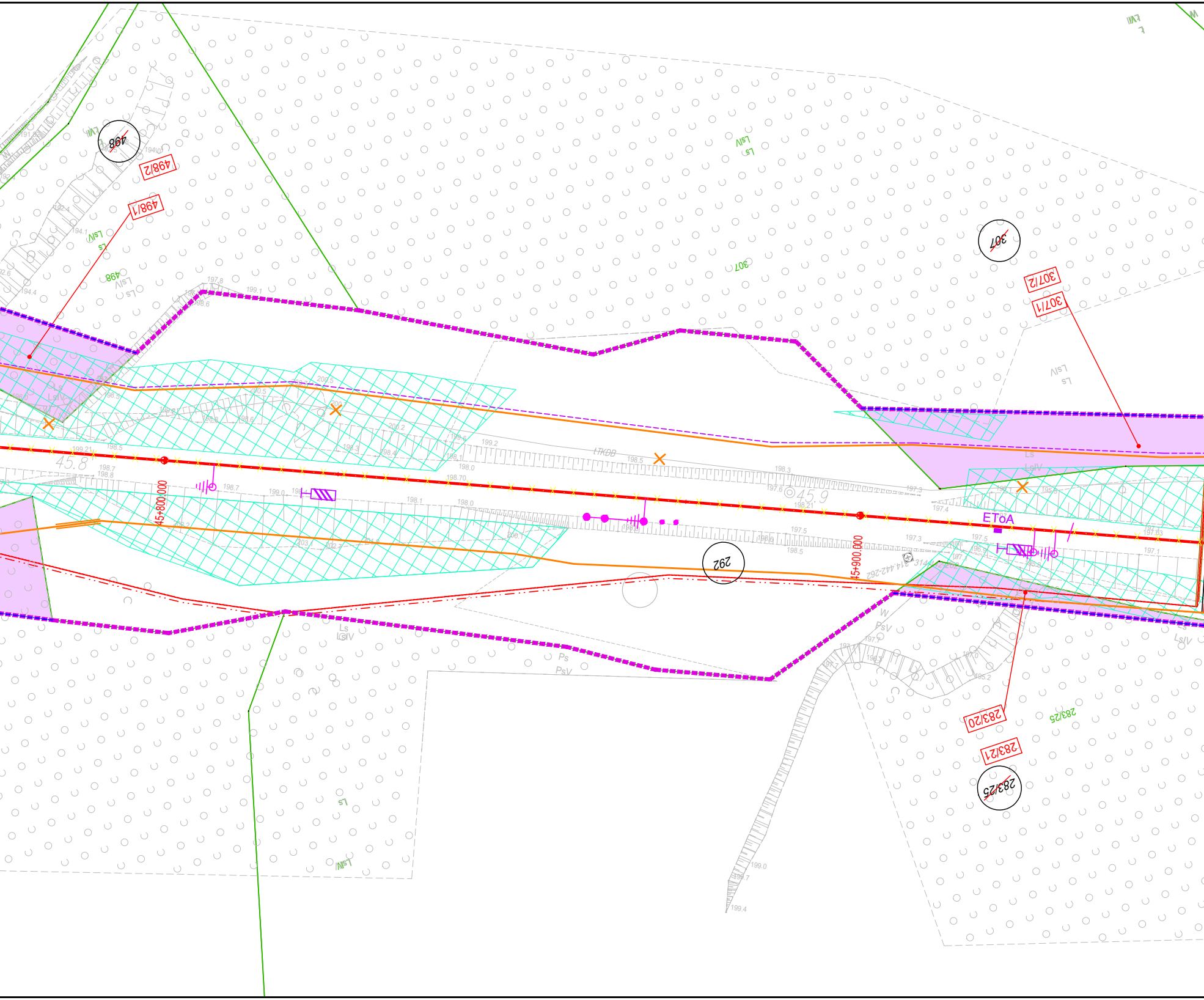
498
498/2
498/1
LsIV
Ls
307
307/2
307/1
292
283/25
283/20
283/21
ETöA
45+800.000
45+900.000
45.8
45.9
LTKDB
314.442-262
W
Ps
PsV
198.3
197.6
198.21
197.3
197.4
197.5
198.6
198.5
196.1
195.5
197.63
197.1
199.0
199.7
199.4

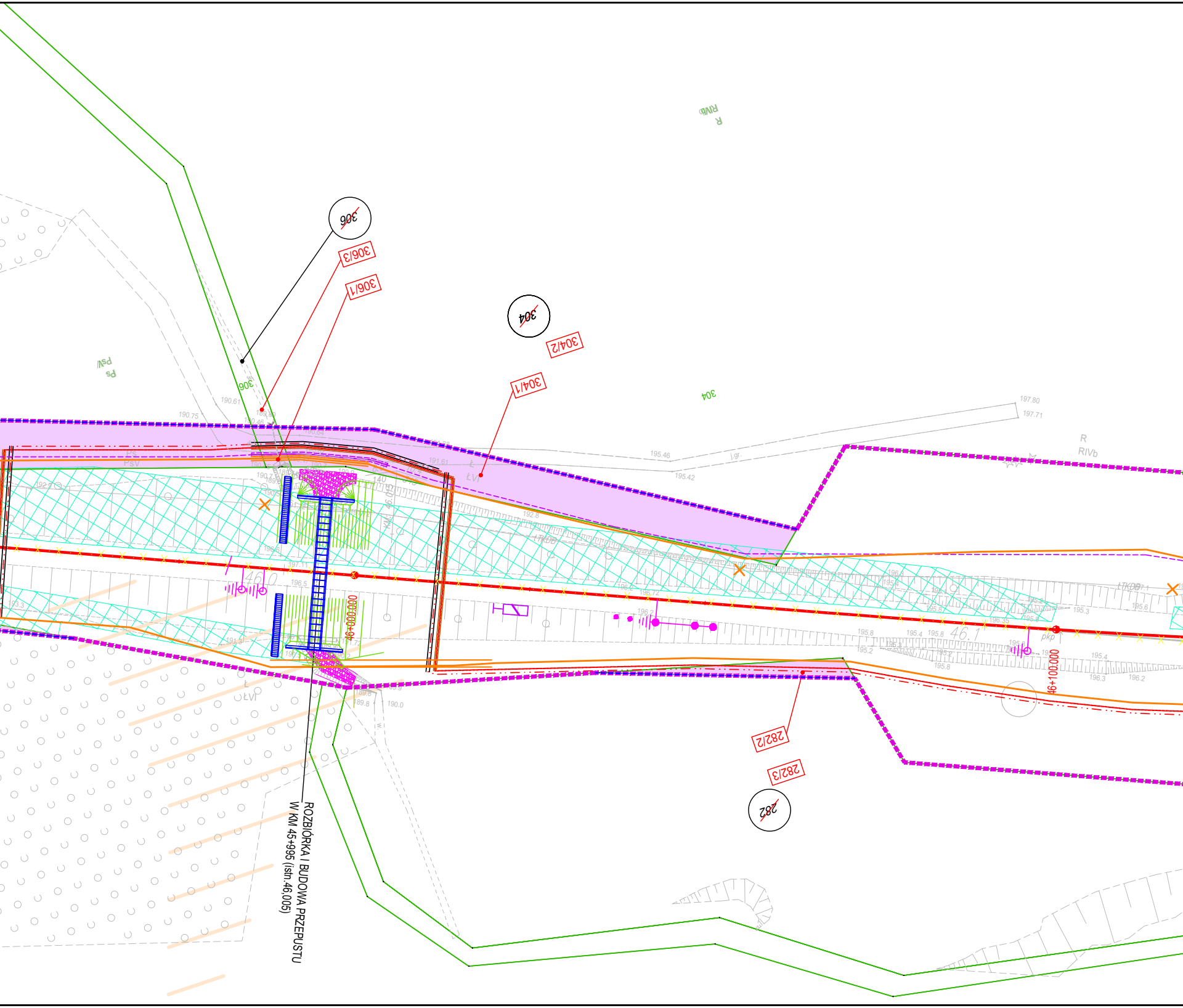
306
306/3
306/1
304
304/2
304/1
304
306
282/2
282/3
282
R
RIVb
Ps
PsV
46+000,000
46+100,000
46.0
46.1
ŁVI
ŁTKDB
pkp
197.80
197.71
195.46
195.42
190.75
190.61
ROZBIÓRKA I BUDOWA PRZEPUSTU
W KM 45+995 (istn.46,005)

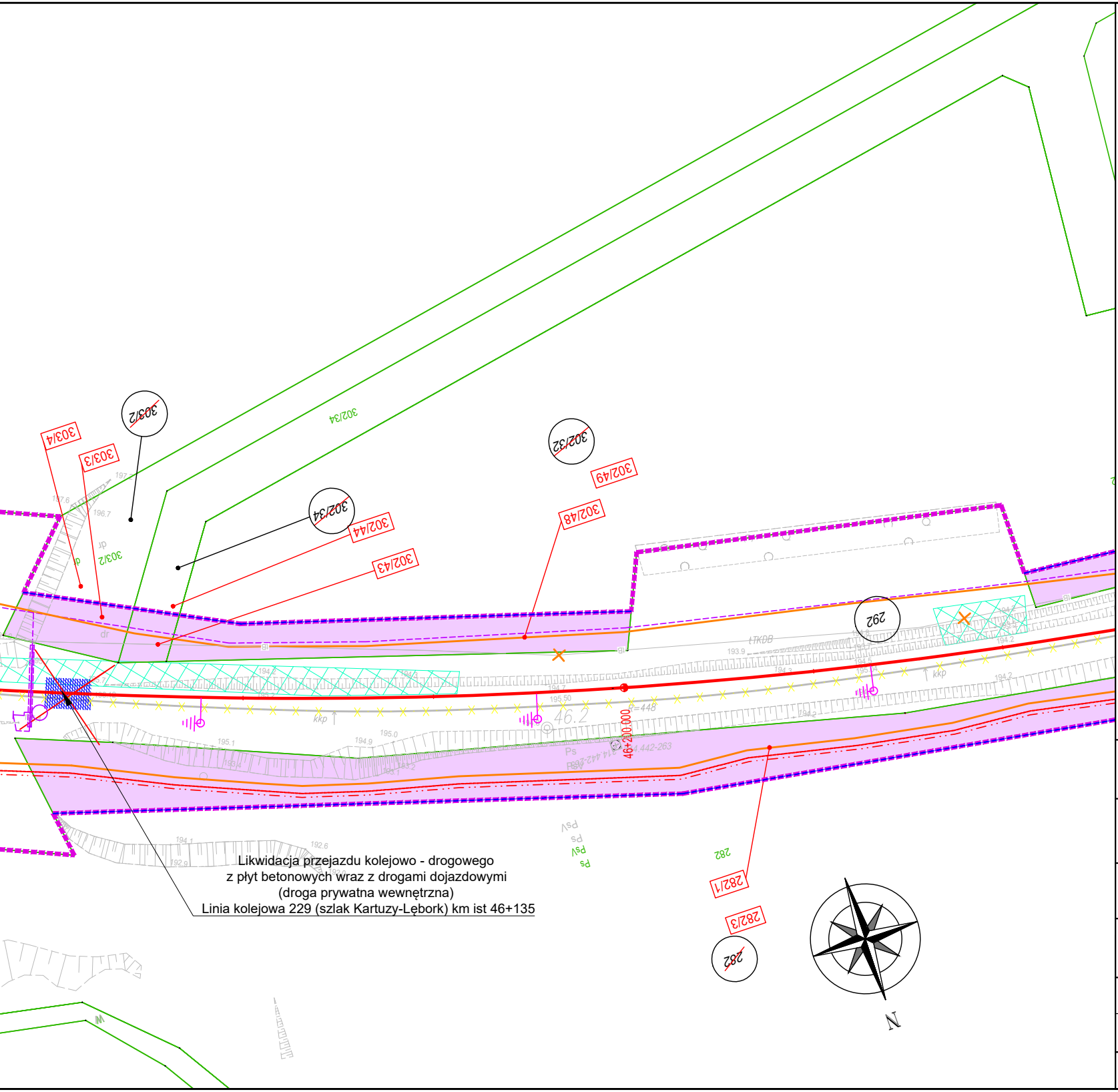
303/2
303/4
303/3
302/34
303/2
302/32
302/49
302/34
302/44
302/43
302/48
292
282
282/1
282/3
282
46.2
46+200.000
R=448
kkp
tTKDB
Ps
PsV
Likwidacja przejazdu kolejowo - drogowego
z płyt betonowych wraz z drogami dojazdowymi
(droga prywatna wewnętrzna)
Linia kolejowa 229 (szlak Kartuzy-Lębork) km ist 46+135
N

LEGENDA

▭	Zakres inwestycji objęty wnioskiem
▭	Linie rozgraniczające i/lub wydzielenia pasów drogowych dróg różnych kategorii
212/2	Numery działek ewidencyjnych w obrębie inwestycji
~~212/2~~	Numery działek ewidencyjnych w obrębie inwestycji podlegające podziałowi
212/2	Numery działek ewidencyjnych powstałe po podziale
🟪	Zakres działek lub części działek do przejęcia na rzecz Skarbu Państwa w użytkowanie wieczyste PKP PLK S.A. oraz należących do Skarbu Państwa do przejęcia w użytkowanie wieczyste PKP PLK S.A.
🟧	Zakres działek lub części działek do przejęcia na rzecz województwa pomorskiego zajmowanych na rzecz budowanych i przebudowywanych dróg wojewódzkich
🟧	Zakres działek lub części działek do przejęcia na rzecz powiatu kartuskiego zajmowanych na rzecz budowanych i przebudowywanych dróg publicznych powiatowych
🟩	Zakres działek lub części działek do przejęcia na rzecz gmin zajmowanych na rzecz budowanych i przebudowywanych dróg publicznych
🟦	Zakres działek lub części działek do bezpłatnego zajęcia w ramach czasowego ograniczenia w korzystaniu - drogi publiczne
🟦	Zakres działek lub części działek do bezpłatnego zajęcia w ramach czasowego ograniczenia w korzystaniu - wody płynące
🟨	Działki lub części działek dla których określono ograniczenia w korzystaniu z nieruchomości w celu zapewniwnia prawa do wejścia na teren nieruchomości dla prowadzenia inwestycji kolejowej zgodnie z art, 9q, ust.1, pkt 6 ustawy z dnia 28 marca 2003 r. o transporcie kolejowym
▭	Inwestycje sąsiadujące, w stanie realizacji nie mające powiązania z inwestycją określoną we wniosku
⬜	Część inwestycji objęta oddzielnym wnioskiem

NAZWA PROJEKTU:

Opracowanie dokumentacji przygotowawczej oraz dokumentacji technicznej dla projektu
„Rewitalizacja linii kolejowej nr 229 na odcinku Kartuzy - Sierakowice wraz z ewentualną elektryfikacją"

NAZWA I ADRES OBIEKTU BUDOWLANEGO:

Przebudowa linii kolejowej nr 229 na odcinku Kartuzy Sierakowice od km 40,918 do km 67,500

województwo pomorskie, powiat: kartuski, gminy: Kartuzy, Chmielno, Sierakowice

NAZWA ZAMAWIAJĄCEGO:

PKP Polskie Linie Kolejowe S.A.
ul. Targowa 74, 03-734 Warszawa

WYKONAWCA DOKUMENTACJI PROJEKTOWEJ:

Databout Sp. z o.o.
ul. Bitwy Warszawskiej 1920 r. 7, 02-366 Warszawa

LINIA, ODCINEK KILOMETR

LK 229
od km 40,918 do km 67,500

TYTUŁ RYSUNKU

Załącznik rysunkowy do wniosku o ULLK

TEMAT NR	DATA	SKALA	RYS. NR
PL9639	2025-12-12	1:500	ULLK_08